











Biotoptypenbestandsplan



Legende

-  Grenze Geltungsbereich Bebauungsplan
-  1.5 Forst (Fichte)
-  2.1.1 Acker (Gerste)
-  2.1.2 Acker (Raps)
-  2.2.14.2 Wiese frischert Standorte
-  2.3.2 Brachgefallene Streuobstwiese
-  2.1.1 Feldgehölz
-  3.2 Schotterweg